








































| C 11 | | 4.5 km | | | 190 m | |
|---|-----|---|---|---|---|---|
|  | |  |  |  | | |
| 1 | 41 |  |  |  | | |
| 2 | 33 |  |  | | | |
| 3 | 37 |  |  |  | | |
| 4 | 36 |  |  |  | | |
| 5 | 46 |  |  |  |  | |
| 6 | 65 |  | | | |  |
| 7 | 66 | |  | | | |
| 8 | 48 | |  | | | |
| 9 | 61 |  | | | |  |
| 10 | 62 |  |  |  | | |
| 11 | 50 |  |  | | | |
| 12 | 67 |  | | | |  |
| 13 | 69 |  | | | | |
| 14 | 70 |  | | | | |
| 15 | 57 |  | | | | |
| 16 | 100 |  |  | | |  |
|  | | | | | | |

intersecție drum cu limită de vegetație / erdőszel kereszteződése ösvénnyel

bifurcație de poteci / útelágazás

șau / nyereg

încrucișare de drumuri / útkereszteződés

bifurcație de poteci / útelágazás

bifurcație de poteci / útelágazás

cot de potecă / ösvénykanyar

bornă / erdészkö

trunchi de copac / tuskó

capăt de șanț / árokvég

bifurcație de poteci / útelágazás

inflexiune / hajlat

tufiș, partea nordică / bozót északi felén

depresiune / mélyedés

copac caracteristic / jellegfa

groapă / gödör

copac caracteristic, partea sudică / északi jellegfa déli oldalán