

































B 11		2.8 km			150 m	
						
1	42					
2	33					
3	35					
4	36					
5	46					
6	47					
7	48					
8	49					
9	50					
10	51					
11	52					
12	100					
		50 m				

intersecție drum cu limită de vegetație / erdőszel kereszteződése ösvénnyel

depresiune / mélyedés

șau / nyereg

ravenă, capătul de jos / mély árok alsó vége

bifurcație de poteci / útelágazás

bifurcație de poteci / útelágazás

bifurcație de poteci / útelágazás

trunchi de copac / tuskó

groapă / gödör

inflexiune / hajlat

mamelon / kúp

copac caracteristic, partea estică / jellegfa keleti oldalán

copac caracteristic, partea sudică / északi jellegfa déli oldalán