


Black Sea O Meeting &

Cupa României la Orientare în Alergare
18-21 Iunie 2026 Constanța - Buletin 3





Programul competiției



Program

18.06
Vadu

15:00 - 19:00 Program secretariat zona prolog
16:00 - 17:00 Start liber **PROLOG**
19:00 - strângere poligon

19.06
Cheile Dobrogei

09:00 - 14:00 Program secretariat zona concurs
10:00 START etapa I Cupa României & Black Sea O Meeting **LUNGĂ DISTANȚĂ**

20.06
Cheile Dobrogei

09:00 - 14:00
Program secretariat zona concurs
10:00 START etapa II Cupa României 2026 & Black Sea O Meeting **MEDIE DISTANȚĂ**
14:00 - Premiere Cupa României 2026

21.06
Parcul
Tabacarie

09:00 - 13:00 Program secretariat zona concurs
10:00 - START etapa III Black Sea O Meeting & CN **SPRINT URBAN**

21.06
Parcul
Tabacarie

13:00 - Premiere Black Sea O Meeting 2026



☑ PROLOG – Vadu

Centru concurs

Localitate: Vadu, cod poștal 907087

Coord. GPS: 44.463036, 28.730450

Acces: Din ieșirea de la comuna Vadu până la centrul de concurs – marcaj alb-roșu, aproximativ 800 m

Parcare: La centrul de concurs există posibilități de parcare

Hidratare: Va exista punct de hidratare la centrul de concurs

Start liber între orele 16:00–17:00

Sunt concepute patru trasee în funcție de nivelul de dificultate, identificate prin culori. Traseul **Black** (negru) reprezintă nivelul expert, cu dificultate tehnică maximă. Traseul **Red** (roșu) este destinat sportivilor avansați. Traseul **Yellow** (galben) este de nivel intermediar, iar traseul **Blue** (albastru) este cel mai accesibil, potrivit începătorilor și categoriilor de copii.

Scara hărții: 1:7500 și 1:2000

Echidistanța: 2.5 m

Teren: Situată în apropierea litoralului Mării Negre, relief plat, dune de nisip, vegetație joasă, orientare la viteză ridicată

Alergabilitate: bună

Trasator: Ionut Zinca



PROLOG – Vadu

Date Tehnice

Traseu	Categorii	Lungime (km)	Dif. Nivel(m)	Posturi
Black	Expert	5.78	55	30
Red	Avansați	4.84	40	25
Yellow	Intermediar	2.45	15	10
Blue	Începători	2.2	15	10
MF10	M10, W10	1.73	10	6

Start

15:00 – 19:00 Program secretariat zona prolog

16:00 – 17:00 Start liber PROLOG

19:00 – strângere poligon

Distanțe

- Parcare – Start: 400 m
- Start – Finish: 200 m
- Finish – Parcare: 200 m

Observații

- Traseele Black și Red utilizează map flip.
- Prima parte a traseului este tipărită la 1:7500, iar partea a doua la 1:2000.

Notă generală

Organizatorul își rezervă dreptul de a modifica datele tehnice ale traseelor, dacă situația din teren o impune. Orice modificare va fi anunțată și afișată la Centrul de Concurs și în zona de Start.

Contestațiile se depun în scris, în zona de Finish, în maximum 15 minute de la sosirea concurentului sau de la afișarea rezultatelor provizorii.





LD&MD – Cheile Dobrogei

Centru concurs

Reper: Mănăstirea Peștera Sfântului Ioan Casian

Coord. GPS: [44.489104, 28.452154](#)

Parcare: La centrul de concurs, contra cost – **5 lei/zi (se achită la validare)**

Facilități: Toalete, posibilități de echipare, puncte de hidratare la centrul de concurs

Start: 10:00

Scara hărții: 1:7500 / 1:10000 (elite)

Echidistanța: 5 m

Teren: Relief carstic fragmentat, detaliu topografic bogat, microforme numeroase, diferențe de nivel moderate, alternanțe de vizibilitate

Alergabilitate: bună

Trasator LD&MD: Radu Ilin



Traseu	Categorii	Lungime (km)	Dif. Nivel (m)	Posturi
A	M21	7.9	385	22
B	W21	6.21	295	16
C	M18, M45	6.06	260	15
D	M20, M35, M40	6.6	280	16
E	MW10, Open Children	1.53	50	11
F	W16	3.47	225	11
G	W18, M16	4.91	265	15
H	W14, M12	2.01	75	10
I	Family, W12	1.9	75	10
J	M50, M55	5.12	235	14
K	M60, M65	4.5	245	16
L	M70, M75	3.63	155	12
M	W65, W70, W80+, M75+	3.17	150	10
N	W55, W60	3.96	165	14
O	W45, W50	4.73	265	11
P	W20, W35, W40	5.85	285	13
Q	Open	2.16	95	11

Start

09:00 – 14:00 Program secretariat zona concurs

10:00 START etapa I Cupa României & Black Sea O Meeting LUNGĂ DISTANȚĂ

Distanțe

- Parcare – Start: 200 m
- Start – Finish: 200 m
- Finish – Parcare: 100 m

Observații

- Diferența de nivel este calculată pe varianta optimă de parcurgere, nu pe linia directă dintre posturi.
- Conductele magistrale de gaz marcate pe hartă reprezintă zone interzise. Traversarea acestora este strict interzisă și va fi monitorizată de arbitri. Încălcarea acestei reguli conduce la descalificare

Notă generală

Organizatorul își rezervă dreptul de a modifica datele tehnice ale traseelor, dacă situația din teren o impune. Orice modificare va fi anunțată și afișată la Centrul de Concurs și în zona de Start.

Contestațiile se depun în scris, în zona de Finish, în maximum 15 minute de la sosirea concurentului sau de la afișarea rezultatelor provizorii.

Alergătorii care își ratează ora de start din vina lor vor fi lăsați să pornească, dar timpul de concurs va fi calculat de la ora lor inițială de start.

Alergătorii care își ratează ora de start din cauza unei erori a organizatorilor vor primi o nouă oră de start. NU se va putea schimba ora de start cu minut VACANT.



Traseu	Categorii	Lungime (km)	Dif. Nivel (m)	Posturi
A	M21	4.69	210	32
B	W21	3.97	175	28
C	M18, M45	3.61	165	24
D	M20, M35, M40	3.9	180	27
E	MW10, Open Children	1.58	80	10
F	W16	2.7	135	20
G	W18, M16	3.08	155	20
H	W14, M12	1.7	80	11
I	Family, W12	1.65	80	11
J	M50, M55	3.02	130	19
K	M60, M65	2.51	120	14
L	M70, M75	1.97	65	12
M	W65, W70, W80+, M75+	1.8	90	12
N	W55, W60	2.06	115	12
O	W45, W50	2.63	125	17
P	W20, W35, W40	3.42	170	22
Q	Open	1.75	80	11

Start

09:00 - 14:00

Program secretariat zona concurs

10:00 START etapa II Cupa României 2026 & Black Sea O Meeting MEDIE

DISTANȚĂ

Distanțe

- Parcare – Start: 250 m
- Start – Finish: 300 m
- Finish – Parcare: 100 m

Observații

- Diferența de nivel este calculată pe varianta optimă de parcurgere, nu pe linia directă dintre posturi.

Notă generală


Organizatorul își rezervă dreptul de a modifica datele tehnice ale traseelor, dacă situația din teren o impune. Orice modificare va fi anunțată și afișată la Centrul de Concurs și în zona de Start.

Contestațiile se depun în scris, în zona de Finish, în maximum 15 minute de la sosirea concurentului sau de la afișarea rezultatelor provizorii.

Concurenții care își ratează ora de start din vina lor vor fi lăsați să pornească, dar timpul de concurs va fi calculat de la ora lor inițială de start.

Concurenții care își ratează ora de start din cauza unei erori a organizatorilor vor primi o nouă oră de start. NU se va putea schimba ora de start cu minut VACANT.





☑ Sprint – Parcul Tăbăcăriei, Constanța

Centru concurs

Locație: Parcul "Tăbăcăriei", Constanța

Coord. GPS: [44.204438, 28.632390](#)

Parcare: În spațiile de parcare amenajate ale orașului, plătindu-se taxele aferente

Nota: Sportivii vor folosi spațiile sanitare ale City Park Mall. Va exista punct de hidratare la zona de finish.

Start: 10:00

Carantina se închide la 9:30

Scara hărții: 1:4000

Echidistanța: 2.5 m

Teren: Zonă urbană cu rețea densă de alei, zone verzi și elemente artificiale, conform standardelor IOF pentru orientare sprint

Alergabilitate: foarte buna

Trasator: Radu Ilin



☑ Sprint – Parcul Tăbăcăriei

Date tehnice

Traseu	Categorii	Lungime (km)	Posturi
A	M16, M18, M20, M21, M35	3.5	25
B	W16, W18, W20, W21, W35	3	21
C	M40, M45, M50, M55	2.8	18
D	W40, W45, W50, W55	2.5	16
E	M12, M14, M60, M65, M70, M75, M80+, Open	2.3	14
F	W12, W14, W60, W65, W70, W75+, Family	2.1	13
G	M10, W10, Open Children	1.5	12

Start

Primul start la ora 10:00.

Carantina se închide la 09:30.

Distanțe

- Parcare – Carantină: 50 m
- Parcare – Start: 150 m
- Start – Finish: 150 m
- Finish – Parcare: 300 m

Observații

- Traseele A, B, C și D utilizează două map-flip-uri.

Notă generală

Organizatorul își rezervă dreptul de a modifica datele tehnice ale traseelor, dacă situația din teren o impune. Orice modificare va fi anunțată și afișată la Centrul de Concurs și în zona de Start.

Contestațiile se depun în scris, în zona de Finish, în maximum 15 minute de la sosirea concurentului sau de la afișarea rezultatelor provizorii.

Concurenții care își ratează ora de start din vina lor vor fi lăsați să pornească, dar timpul de concurs va fi calculat de la ora lor inițială de start.

Concurenții care își ratează ora de start din cauza unei erori a organizatorilor vor primi o nouă oră de start. NU se va putea schimba ora de start cu minut VACANT.





Concurenții din categoriile MF18 și MF35 care doresc să concureze la Sprint la MF21E, iar la celelalte probe la categoriile lor, pot comunica acest lucru prin e-mail.

Se va folosi sistemul electronic de cronometrare **Sportident**. Competitorii cu un card Sportident clasic vor înregistra în mod obișnuit, iar utilizatorii **SIAC** vor putea folosi sistemul fără contact la toate etapele.

Sportident Card

SI cardurile de închiriat sunt disponibile fără costuri suplimentare pentru participanții care nu au propriul cip. Taxa pentru un card Sportident pierdut este de 75 €.



CATEGORII DE PARTICIPARE



Masculin

M10, M12, M14, M16, M18, M20, M21E, M35, M40, M45, M50, M55, M60, M65, M70, M75, M85+




Feminin

W10, W12, W14, W16, W18, W20, W21E, W35, W40, W45, W50, W55, W60, W65, W70, W75, W80+



Categorii speciale

OPEN, OPEN CHILDREN (sub 16 ani), FAMILY



Taxa de participare & înscrieri

Înscrieri:

- Platformă: OrienteeringOnline.net
- E-mail: club@csbabarunca.ro
- Termen limită: 14.06.2026, ora 23:59 EET

Notă:

Înscrierile sunt valabile doar după ce taxele au fost primite în cont. La locul concursului nu se acceptă înscrieri decât la categoriile Open și Family.

*IBAN: RO30 RNCB 0303 1383 3155 0006
SWIFT: RNCBROBU / Banca: BCR
Titular cont: CLUBUL SPORTIV BABARUNCA

Pentru cluburi afiliate F.R.O.: plata se face în contul FRO: RO79RNCB0074029203640001
SWIFT: RNCBROBU

Categorie	Termen 1 (01.06.2026)	Termen 2 (08.06.2026)	Termen 3 (14.06.2026)
MF 10 ani, Open, Open family	20 RON/etapă	25 RON/etapă	30 RON/etapă
MF 12-14 ani, Open children	20 RON/etapă	25 RON/etapă	30 RON/etapă
MF 16-18 ani, MF 65+, Open tehnic	30 RON/etapă	35 RON/etapă	40 RON/etapă
MF 20-60 ani	40 RON/etapă	50 RON/etapă	55 RON/etapă

Prologul se plătește separat ca o etapă în plus.

Pentru cluburile neafiliate plata taxei se face în contul Babarunca*


Categorie	Pachet complet (3 etape + prolog)	Per etapă
MW > 18 + OPEN + FAMILY	180 lei	70 lei/etapă + 70 lei prolog
MW < 16 + OPEN CHILDREN	120 lei	50 lei/etapă + 50 lei prolog


Premiere

Cupa Romaniei – MD & LD se vor premia primii 3 din fiecare categorie.

Black Sea O-Meeting – MD & LD & Sprint cumulat, se vor premia primii 3 din fiecare categorie. La categoria Elită, câștigătorii Locului I la masculin și feminin vor primi **Trofeul Black Sea**.

CN Sprint etapa de sprint fiind a 4-a din cadrul Campionatului National de Sprint, premiarea se va face la finalul etapelor de Sprint după ultima etapa ce va avea loc în cadrul **Brașov O-Meeting** (01.11.2026).






Cazare & Transport


Organizatorul nu își asumă responsabilitatea pentru cazarea sau transportul participanților.

Recomandări (booking.com):
Constanța – Oraș istoric la malul Mării Negre, acces facil
Vadu – Zonă liniștită și sălbatic
Mamaia – Stațiune turistică modernă



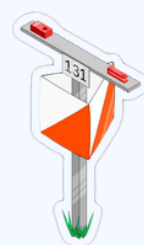
Organizare & Colaboratori






Participarea la competiții se face pe propria răspundere a concurenților și în spiritul fair-play!


- Manager concurs: Diana Dopovecz
- Manager IT: Olimpiu Alexa Pop
- Arbitru FRO: Florin Patras
- E-mail: club@csbabarunca.ro
- Website: csbabarunca.ro



 0735.384.364 /
0744.531.908

 WWW.CSBABARUNCA.RO

 CLUB@CSBABARUNCA.RO

 [BLACK SEA O-MEETING](https://www.facebook.com/BLACK-SEA-O-MEETING)

