



Campionatul Național pe Schipe
Campionatul Național de Ștafetă
Campionatul Național de Sprint-Urban et. II
Trofeul Maramures ed. 55



Baia Sprie
08-10 mai 2026



▣ Organizatori:

Federația Română de Orientare
Consiliul Județean Maramureș
Primăria orașului Baia Sprie
Primăria comunei Șișești
Clubul Sportiv „Spria” Baia Sprie
Clubul Sportiv „Nord” Baia Mare
D.J.S.T Maramureș
A.J.O. Maramureș

▣ Programul competiției:

Vineri, 08.05.2026

ora 12⁰⁰-14⁰⁰: validarea concurenților la zona de sosire;
ora 14⁰⁰: start Campionatul Național de Ștafetă;

Sâmbătă, 09.05.2026

ora 08⁰⁰-10⁰⁰: validarea concurenților la zona de sosire;
ora 10⁰⁰: start Campionatul Național pe Echipe și Trofeul Maramureș ed. 55, et. M.D.
ora 16⁰⁰: start etapa a II-a a Campionatului Național de Sprint-Urban și Cupa Spria;
ora 18⁰⁰: festivitatea de premiere (pentru etapa de sprint și ștafetă).

Duminică, 10.05.2026

ora 10³⁰: start Campionatul Național pe Echipe și Trofeul Maramureș ed. 55, et. L.D.
ora 12⁰⁰: momentul artistic și prânzul festiv
ora 13³⁰: festivitatea de premiere și tombola.

▣ Centrul de concurs:

În data de 07.05.2026: Sala de sport a orașului Baia Sprie

Str. Ignișului nr. 6, Baia Sprie

Coord. GPS: 47.6610165, 23.6794347

În restul zilelor, centrul de concurs va fi la locul de sosire al fiecărei etape.



■ Antrenamentul oficial:

Coord. GPS: 47.676528, 23.695206

■ **Ștafetă:** scara hărții 1:10 000, echidistanța 5m. Pădure de foioase, predominant zonă deschisă cu suprafețe mici de desiș, teren deluros și frământat, cu elemente de hidrografie dense, precum rețele de văi mici și grohotiș. Alergabilitate bună și foarte bună.

Se interzice pătrunderea sportivilor în zonele marcate pe hartă ca fiind periculoase sau de netrecut.

Este obligatorie purtarea numărului de participare.

Se recomandă echipament pentru protejarea corpului.

Pe anumite porțiuni ale traseelor pot exista câini, însă aceștia sunt legați.

Distanța din DJ184 până la zona de sosire este de 4,1 km (15 minute), 2,5 km de drum fiind asfaltați, iar 1,6 km este drum pietruit.

Coordonate GPS sosire: 47.643261, 23.751903

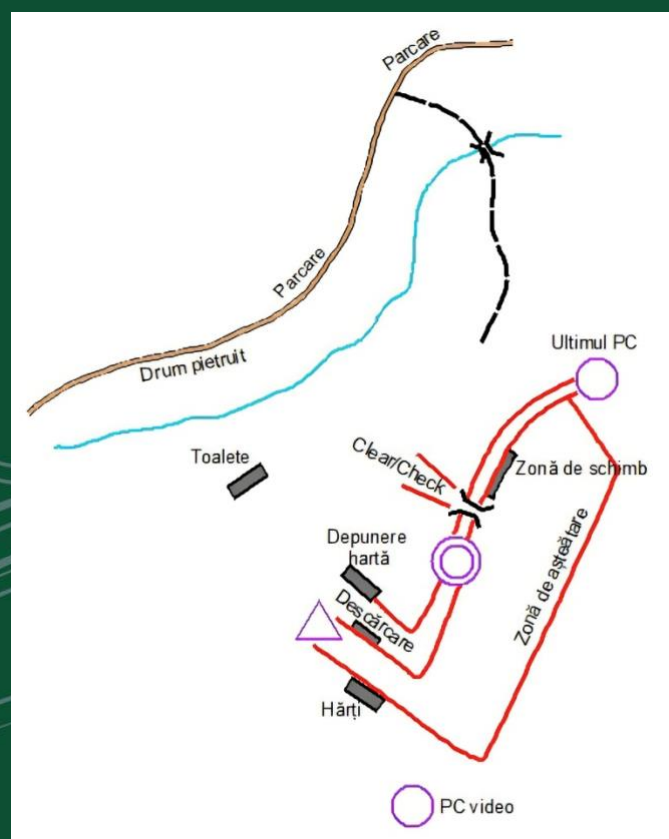
Parcarea este prevăzută în proximitatea zonei de sosire, respectiv pe marginea drumului..

Trasator: Tămaș Relu

Controlor național: Nagy Conrad

Arbitri start: Pop Ioana și Pop Maria

Arbitri sosire: Pop Miron și Roșca Dionisie





Categorie	Lungime	P.C.	Diferență de nivel
W14	2220 m	8	85 m
M14	2580 m	8	95 m
W18	3810 m	10	150 m
M18	4540 m	12	195 m
W21	4510 m	11	165 m
M21	5860 m	11	210 m
W120	3810 m	10	150 m
M120	4220 m	11	155 m
W160	2580 m	8	95 m
M160	3810 m	10	150 m
W190	1840 m	7	55 m
M190	1930 m	7	75m

▣ **Medie distanță:** scara hărții 1:7 500, echidistanța 5m. Zonă caracterizată prin relief variat și fragmentat care include zone cu teren deschis și zone cu desis dens, cu văi adânci și rețea de poteci redusă.

Se interzice pătrunderea sportivilor în zonele marcate pe hartă ca fiind periculoase sau de netrecut și este obligatorie parcurgerea culoarelor marcate pe hartă.

Este obligatorie purtarea numărului de participare.

Este necesar echipamentul pentru protejarea corpului!

Pe anumite porțiuni ale traseelor pot exista câini aflați în gospodăriile din zonă, însă aceștia sunt legați. Va exista punct de hidratare pe traseu.

Distanța din DN18 până la zona de sosire este de 330m, 250 m de drum fiind asfaltați, iar 80 m este drum pietruit. Vă rugăm să parcați mașinile responsabil, respectând indicațiile organizatorilor, deoarece locurile de parcare sunt limitate. Parcarea este prevăzută în proximitatea zonei de sosire.

Traseele pentru categoriile WM10 și Open family vor fi marcate cu bandă alb/roșu.

Coordonate GPS sosire: 47.659505, 23.643855

Distanță sosire-start: 700 m, 50 m DN

Post K: 50 m

Trasator: Tămaș Relu

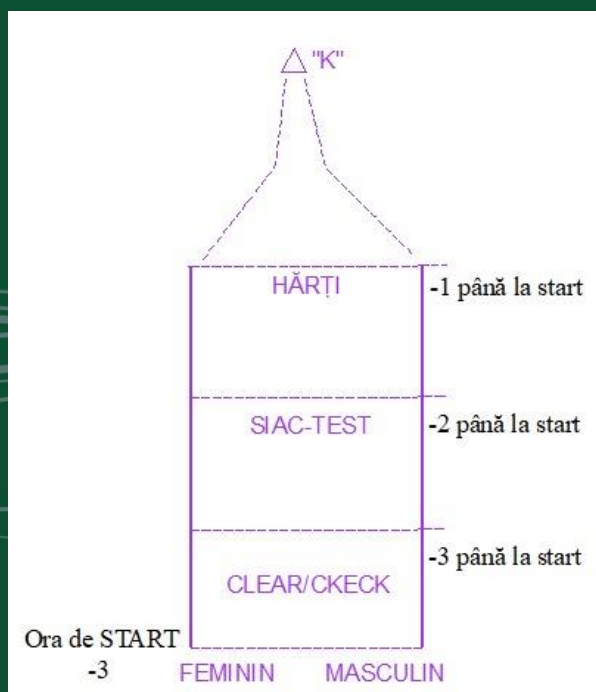
Controlor național: Nagy Conrad

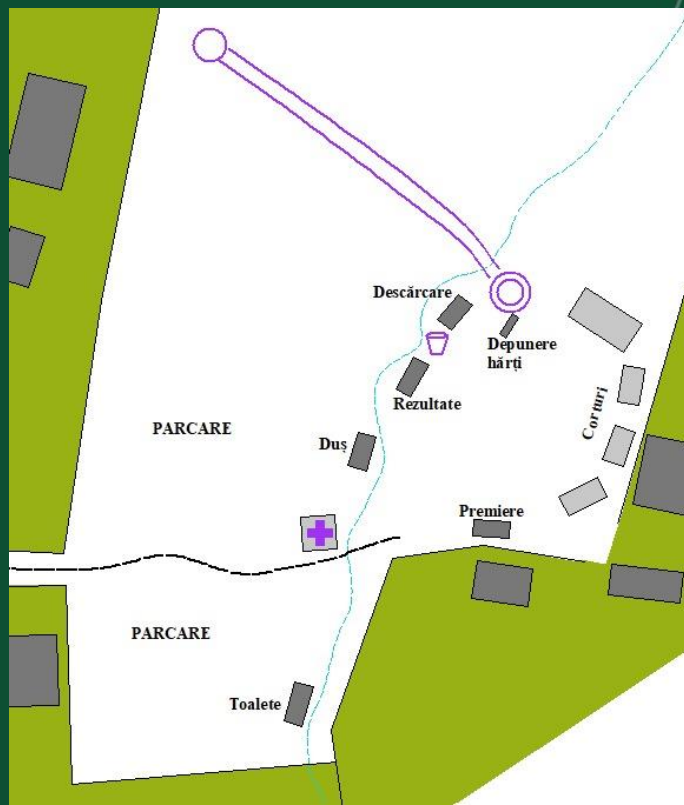
Arbitri start: Pop Ioana și Pop Maria

Arbitri sosire: Pop Miron și Roșca Dionisie



Categorie	Lungime	P.C.	Diferență de nivel
W10	1650m	9	20m
M10	1650m	9	20m
W12	1880m	9	45m
M12	1880m	9	45m
W14	2060m	11	40m
M14	2930m	11	85m
W16	2930m	11	85m
M16	3850m	15	105m
W18	3850m	15	105m
M18	4810m	17	130m
W20	4810m	17	130m
M20	5490m	18	185m
W21	4810m	17	130m
M21	5490m	18	185m
W35	3850m	15	105m
M35	4810m	17	130m
W45	3240m	12	85m
M45	3790m	13	115m
W55	2860m	13	60m
M55	3240m	12	85m
W65	2060m	11	40m
M65	2860m	13	60m
W75	2010m	11	30m
M75	2010m	11	30m
Open tehnic	3850m	15	105m
Open family	1650m	9	20m
Open	1880m	9	45m





▣ **Lungă distanță:** Zonă caracterizată prin relief variat și fragmentat care include zone cu teren deschis și zone cu desigur dens, cu văi adânci și rețea de poteci redusă.

Se interzice pătrunderea sportivilor în zonele marcate pe hartă ca fiind periculoase sau de netrecut și este obligatorie parcurgerea culoarelor marcate pe hartă.

Este obligatorie purtarea numărului de participare.

Este necesar echipamentul pentru protejarea corpului!

Pe anumite porțiuni ale traseelor pot exista câini aflați în gospodăriile din zonă, însă aceștia sunt legați. Va exista punct de hidratare pe traseu.

Distanța din DN18 până la zona de sosire este de 330m, 250 m de drum fiind asfaltați, iar 80 m este drum pietruit. Vă rugăm să parcați mașinile responsabil, respectând indicațiile organizatorilor, deoarece locurile de parcare sunt limitate. Parcarea este prevăzută în proximitatea zonei de sosire.

Traseele pentru categoriile WM10 și Open family vor fi marcate cu bandă alb/roșu.

Coordonate GPS sosire: 47.659505, 23.643855

Distanță sosire-start: 700 m, 50 m DN

Post K: 50 m

Trasator: Tămaș Relu

Controlor național: Nagy Conrad

Arbitri start: Pop Ioana și Pop Maria

Arbitri sosire: Pop Miron și Roșca Dionisie



Categorie	Lungime	P.C.	Diferență de nivel	Scara hărții
W10	1490m	9	30m	1:7 500
M10	1490m	9	30m	1:7 500
W12	1540m	9	20m	1:7 500
M12	1540m	9	20m	1:7 500
W14	2450m	12	45m	1:7 500
M14	2830m	13	95m	1:7 500
W16	2830m	13	95m	1:10 000
M16	5330m	14	155m	1:10 000
W18	5330m	14	155m	1:10 000
M18	6010m	17	200m	1:10 000
W20	6010m	17	200m	1:10 000
M20	8880m	26	265m	1:10 000
W21	6010m	17	200m	1:10 000
M21	8880m	26	265m	1:10 000
W35	5330m	14	155m	1:10 000
M35	6010m	17	200m	1:10 000
W45	4500m	14	145m	1:7 500
M45	5400m	13	160m	1:7 500
W55	4180m	14	135m	1:7 500
M55	4500m	14	145m	1:7 500
W65	2450m	12	45m	1:7 500
M65	4180m	14	135m	1:7 500
W75	2490m	11	65m	1:7 500
M75	2490m	11	65m	1:7 500
Open tehnic	5330m	14	155m	1:7 500
Open family	1490m	9	30m	1:7 500
Open	1540m	9	20m	1:7 500

▣ **Sprint-urban:** scara hărții 1:4 000, echidistanță 2,5m. Cartiere de blocuri, parcuri și teren deschis. Alergabilitate foarte bună.

Se interzice pătrunderea sportivilor în zonele marcate pe hartă ca fiind interzise. Este obligatorie purtarea numerelor de participare de către concurenți. Atenție la traficul rutier.

Va exista zonă de carantină pentru start, care se va închide cu 30 de minute înaintea minutului 0. De asemenea, fiecare concurent sosit va trebui să rămână în perimetrul sosirii, până la sosirea ultimului concurent. În zona de carantină vor exista toalete.

Coordonate GPS sosire: 47.661215, 23.688353

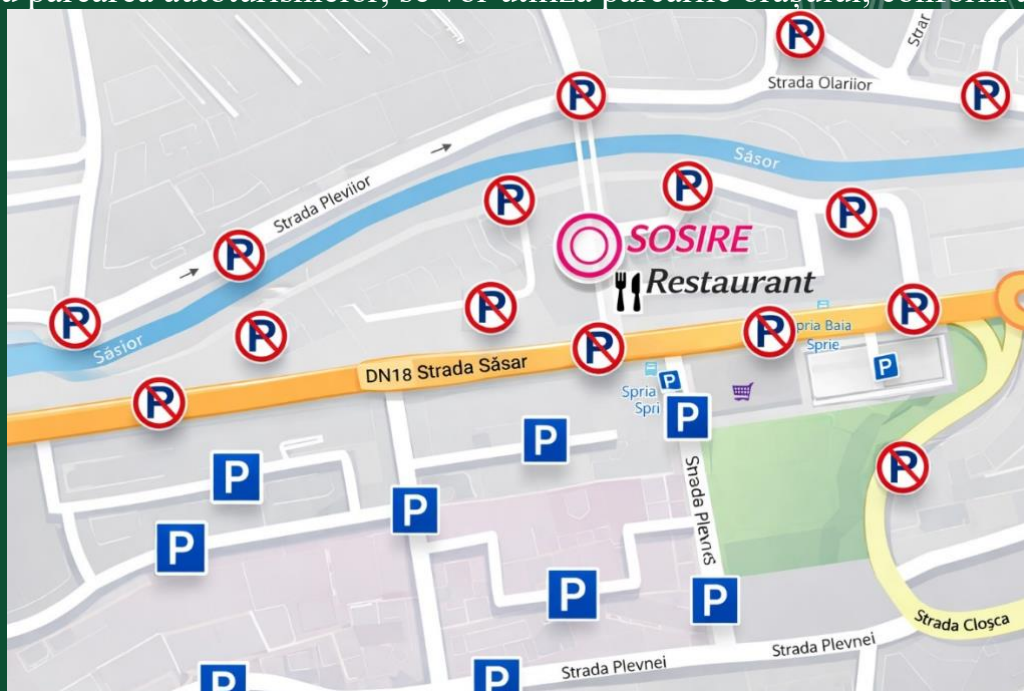


Traseele pentru categoriile WM10, Open și Open family vor fi marcate cu bandă alb/roșu.

Distanță sosire-start: 850 m

Post K: 50 m

Pentru parcare autoturismelor, se vor utiliza parcurile orașului, conform anexei.



Trasator: Tămaș Relu

Controlor național: Nagy Conrad

Arbitri start: Pop Ioana și Pop Maria

Arbitri sosire: Pop Miron și Roșca Dionisie

Categorie	Lungime pe variantă	P.C.
W10	1010 m	7
M10	1010 m	7
W12	1655 m	12
M12	1900 m	12
W14	1655 m	12
M14	1900 m	12
W16	3100 m	16
M16	3500 m	20
W18	3100 m	16
M18	3500 m	20
W21	3100 m	16
M21	3500 m	20



W35	3100 m	16
M35	3500 m	20
W45	1900 m	12
M45	3100 m	16
W55	1900 m	12
M55	3100 m	16
W65	1655 m	12
M65	1900 m	12
W75	1655 m	12
M75	1655 m	12
Open tehnic	1655 m	12
Open family	1010 m	7
Open	1010 m	7

▣ **Sistemul de cronometrare și control:**

Se va folosi sistemul electronic de cronometrare și control SPORTident Air+.

▣ **Festivitatea de premiere:**

Campionatul Național pe Echipe: Clasamentele se întocmesc prin însumarea timpilor realizați în cele două etape de concurs, pentru câte doi sportivi de la același club. Premiile vor fi oferite de către F.R.O: diplome, medalii și tricouri.

C.N. Sprint-Urban: Premiile vor fi oferite de către cluburile și partenerii organizatori: medalii și diverse bunuri.

C.N. Ștafetă: Premiile vor fi oferite de către F.R.O: diplome, medalii și tricouri.

Cupa Spria: Clasamentele pentru categoriile de FM 10 ani, Open, Open tehnic și open family la proba de sprint-urban. Premiile vor fi oferite de către cluburile și partenerii organizatori: medalii și diverse bunuri.

Trofeul Maramureș: Clasamentele se întocmesc individual prin însumarea timpilor realizați în cele două etape de medie și lungă distanță. Premiile vor fi oferite de către cluburile și partenerii organizatori: medalii și diverse bunuri

Tombola: Fiecare participant la competiție va fi înscris automat la tombolă, pe baza numărului de concurs.

Premiile se vor acorda exclusiv sportivilor prezenți la festivitățile de premiere.



▣ **Juriu de concurs:**

- Alexandrescu Constantin;
- Laza Ileana;
- Germán-Salló Zoltán.

Participarea la competiții se face pe propria răspundere a concurenților și în spiritul fair-play!

Informații suplimentare:

- relutamas@yahoo.com
- Tel. 0740 014 049 – Relu Tămaș
- <http://facebook.com/cnechipe2026>

Vicepreședinte F.R.O.,
Roșca Dionisie