

Versenyértésítő

XII. Bihari Tájfutó Fesztivál

2022 Július 8-9-10



Rendező: "Orientare Madarász" Sport Klub



Péntek , Július 8: "Madarász Kupa" (egyéni, éjszakai rövidtáv)

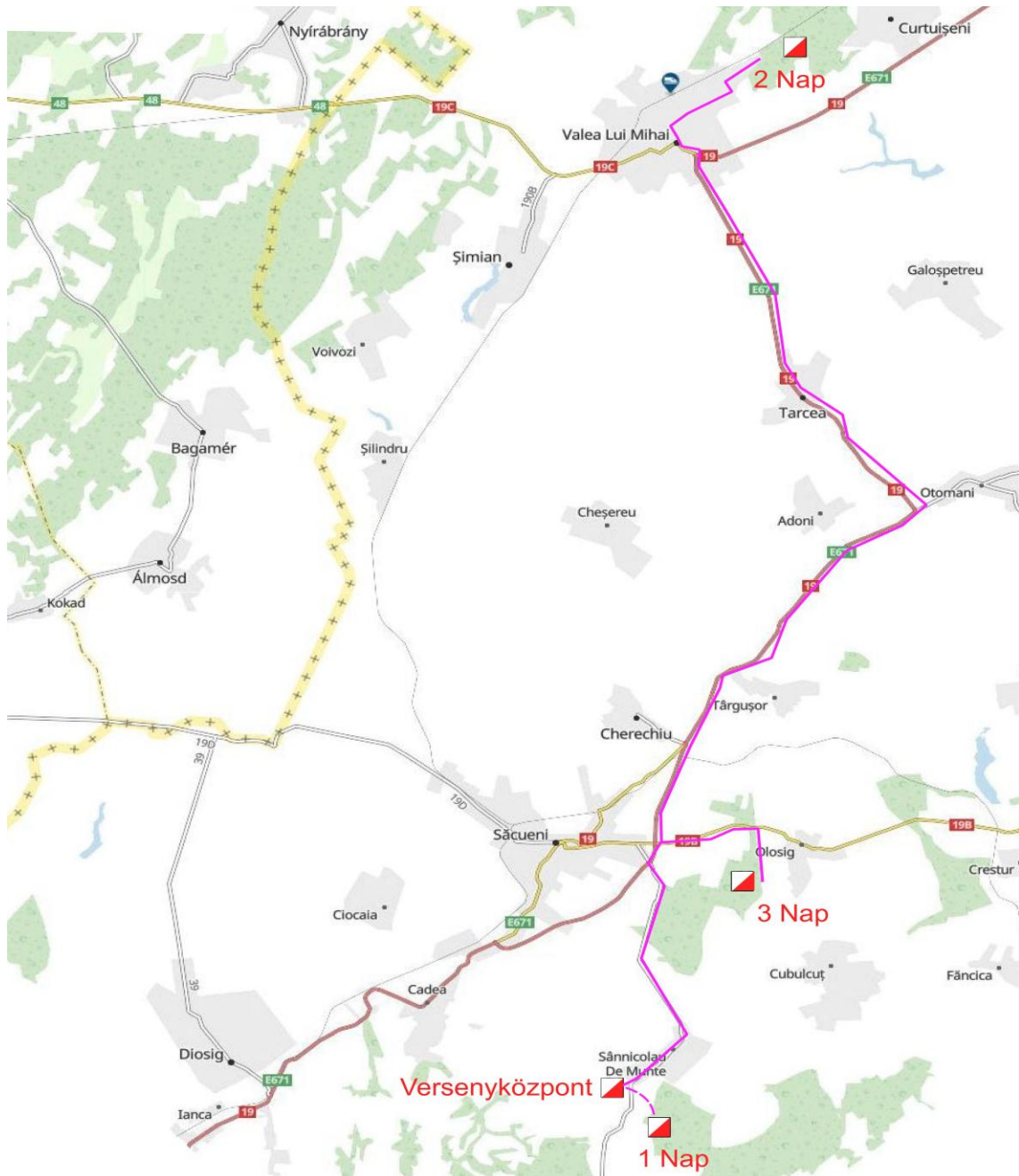
Szombat, Július 9: "C.S.O. Mădăras Kupa" (egyéni, rövidített normáltáv)

Vasárnap, Július 10: „Barátság Kupa“ (2 fős csapat, középtáv)

A Verseny a Romániai érvényes kormányhatározatok alapján lesz megrendezve, betartva a Covid-19 világjárvány megelőzésére és leküzdésére irányuló intézkedéseket.

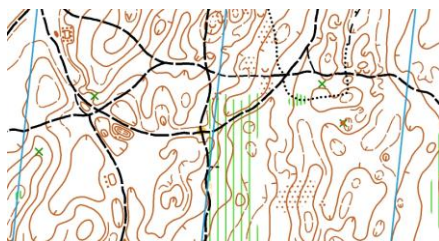
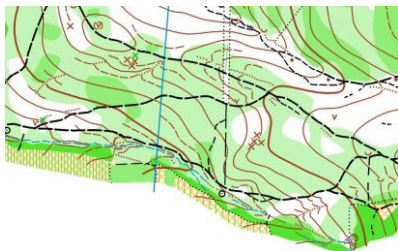
Versenyközpont: A hegyközszentmiklósi (Sânnicolau de Munte) termál strand.

Megközelítése közúton: Nagyvárad(Oradea) irányából a Bihar – Margitta (19E) főúton Székelyhíd (Săcueni) városát érintve közelíthető meg. GPS koordináta: 47.295724°, 22.118137°. A tájfutó fesztivál központja Magyarország felől legcélszerűbb Debrecen irányából a létavértesi határátkelőt választva érhető el, de megközelíthető a nagyváradi illetve a nyírábrányi átkelőt igénybe véve is. A versenyközpont elérhető aszfaltozott úton Szentjobb(Sâniob) és NagyKágya (Cadea) irányából is. A versenyszínhelyek elérése a résztvevőkre hárul.



Térképek: Sânnicolau de Munte- Hegyközsentsmiklós 1:7.500/5 m; Érmihályfalva - Recsege (új térkép), 1:10.000/2m; Lacul Olosig – Olaszi tó 1:10.000/5m, készítette id. Barkász Dániel 2018-2022-ben.

Terep: 1 és 3 nap változatos fedettség, kevés szintkülönbséget tartalmazó dombos, lombhullató erdővel, 2 nap homokbuckás, változatosan futható terep.



Nevezések 2022 Július 3-ig a következő címre : danielbarkasz@yahoo.com

A nevezésnél kérjük megadni: név, egyesület, kategória, SI-dugóka szám (ha van) és az éjszakai, csapat versenyekre választott pályákat. Dugóka bérlet 3 lej / nap.

Első és második nap a nevezési díj: 15 RON nap/személy, harmadik nap 30 RON/csapat.

A nevezett sportolók vállalják, hogy betartják a világbajnokság követelményeinek megelőzését és leküzdését célzó intézkedéseket!

Versenyprogram:

1. nap (Péntek, július 8): „Madarász Kupa“ - éjszakai rövidtáv - Hegyközszentmiklósi erdő.

Jelentkezés a termál strand környékén: 19.00 – 22.00.(Román idő!).

Szabad start 22:15–22:45 óra között. Cél gyalog elérhető – 1200m. Cél – Rajt: 800/20m.

A célba ért versenyzőknek a versenyközpontban (strandon) kell leolvasni! A pályát feladó versenyzők is kötelesek jelentkezni a célban. A pontok leszerelése: 24.00.

Kategóriák: A: haladó tehnikás, B: haladó, C: közepes, D: kezdő. D kategóriában (a Madarász és a Barátság Kupán is) csak a 12-14 éves gyerekek és kezdő felnőttek lesznek díjazva. Haladók csak versenyen kívül futhatnak a rövid és egyszerű D pályán. Pótszimbólok nincsenek de a kódok megjelennek a térképen a pontszámozás mellett. Mind a négy kategóriában külön sorrend lesz W és M versenyzőknek.

2. nap (Szombat, július 9): „C.S.O. Madarász“ - rövidített normáltáv – Érmihályfalva - Recsege, „0“ idő 11:00 óra (Román idő!)., rajtlista szerint.

A cél elérhetősége: A Versenyközpontból 767A úton, majd a DN 19 Érmihályfalváig (32km aszfaltos út és 3 km nem aszfaltozott utcák). Parkolás a város széli erdészház mellett, az Iskola utca végén. .

GPS koordináta: 47.536722°, 22.160231°.

Kategóriák Férfi/Női: M/W 10 (kerülő útvonalon szalagozott) 12, 14, 16, 18-20, 21, 35, 45, 55, 65, 70, (Nyílt kezdő), Open tehnic (Nyílt tehnikás).

Pótszimbólok lesznek de megjelennek a térképen is. A pontok leszerelése: 14.00.

Pályaadatok hamarosan!

1. és 2. nap eredményhirdetése 14:00 órakor a Célban.

A 2 fős csapatok nevezése és végleges összetétele **17.00** –ig, (A,B,C,D kategóriákban) megjelölve melyik csapattag választja a hosszabb pályát.

18.00 - Tombola

3. nap (Vasárnap, július 10): „Barátság Kupa“ - 2 fős csapat verseny (egyéni összetett) - Olaszi tó, elérhető autóval 12 km a versenyközponttól a fenti ábra szerint. GPS koordináta: 47.345276°, 22.160424°.

Null idő: 10:00 óra, Rajtlista szerint, a csapattagok egyszerre indulnak két különböző pályán. A csapatok összetétele szabad, az eredménynek a két idő összege számít. Mindenki csak egy pályát teljesít!

Kategóriák: 2 fős csapat (egyéni összetett) - A: haladó tehnikás, B: haladó, C: közepes, D: kezdő. Jobb lebonyolítás érdekében kérjük a rajtszámok látható viselését. (Mindenki hozzon saját biztosító tűt).

Csapaton belül a pályahosszak különböznek, aki a **rövidebbet** választja az **piros** számmal, aki a **hosszabbikat** az **zöld** számmal versenyez.

Díjkiosztás 14:00 órakor a VK-ban 3. napra.

Díjazás: Mindhárom nap a verseny 1–3. helyezettjei valamennyi kategóriában oklevelet , érmet és ajándékokat kapnak.

Mindenki saját felelősségére indul

Szálláslehetőségek: Sátorozási lehetőség a strand területén (víz- és áramvételi lehetőség, zuhany, WC), Versenyszínhelyek környéki panziók.

Egyéb : A strandon (versenyközpont) meleg ételt is kínáló vendéglő, büfé, csapolt sör, üdítő, kávé egész nap kapható.

Elmúlt évek fesztiváljaihoz hasonlóan, a fürdőzés mellett idén is lesz tombola. Orvosi ellátás a rendezők által biztosítva lesz.

Partnereink:

SW Umwelttechnik Romania

TENTA BROWSER –Your Private & Encrypted Browser

Hegyközszentmiklósi termál strand

Román Tájéfutó Szövetség


Madarász Községháza

Érmihályfalva Városháza

Tehnoprint

Maresi

10 BIT



**Primaria
Madaras**



**Federația Română
de Orientare**



Primăria Valea lui Mihai



maresi
BRANDS ARE OUR PASSION



Olaszi Tó - Lacul Olosig

@LaculOlosig · Sports & recreation

Mindenkit szeretettel várunk!

www.orientare-madaras.ro

www.termalstrand.ro